






保存狀況：	遺址因耕作及自然崩塌之影響而受到相當程度的破壞。	
文化類型：	大湖文化、蔦松文化（許清保 2004：139）	
年 代：	約 3300-1800 B.P.、1800-350 B.P.	
遺 跡：		
遺物類別（附照片）		
文 化 遺 物		
石 器：		
陶 器：	1. 陶罐形器、陶環、矮圈足底（許清保 2004：137-140） 2. 大湖文化：陶環、罐形器（許清保採集） 3. 蔦松文化：陶腹片（許清保採集、本計畫採集）、陶環、罐形器（許清保採集）	
<div><div><p>圖說：蔦松文化之罐形器口緣（許清保採集）</p></div><div><p>圖說：蔦松文化之罐形器圈足底（許清保採集）</p></div></div>		
<div><div><p>圖說：大湖文化之寬環，器表飾有平行刻劃紋 （許清保採集）</p></div><div><p>圖說：大湖文化及蔦松文化之陶環（許清保採集）</p></div></div>		
骨 器：		
金 屬 器：		
其 他：	青花瓷（許清保 2004：137-140）	
自 然 遺 物		
動 物：		
植 物：		
岩 石：		

土 壤：	黃褐色壤土（許清保 2004：137-140）		
其 他：			
遺址代表意義			
文化意義：			
歷史沿革：			
評鑑等級：	一般性遺址		
建議事項			
遺址處理：	保持現狀，避免重大開發及翻整。		
遺物保存：			
行政處理：	<input type="checkbox"/> 指定遺址 <input checked="" type="checkbox"/> 列冊遺址 <input type="checkbox"/> 疑似遺址		
其 他：			
備 註			
本遺址為原調查者許清保先生發表之「渡子頭（二）」遺址（許清保 2004：137-140），為了統一遺址名稱之序號，因此改稱為「渡子頭Ⅱ」遺址。			
研究簡史			
1. 2003 年 2 月 3 日許清保、許懷美、許懷哲調查發現。			
2. 2008 年 3 月 26 日本計畫吳美珍、吳佩秦調查。			
參考文獻			
1. 2004 許清保《南瀛遺址誌》台南縣新營市：台南縣政府。			
土地管理基本資料			
定著土地地號：		總面積：	平方公尺
使用分區（類別）：			
地號：	姓名	戶籍或連絡地址	聯絡電話
面積：			
所有人（代表）			
使用人			
管理人			
土地使用現況			
使用分區（類別）			
附近景觀：	遺址目前主要為水稻田、甘蔗園及養鵝場。		

	
<p>圖說：由北往南拍攝之遺址遠景</p>	<p>圖說：由西往東拍攝之遺址近景</p>
<p>使用現況：</p>	<p> <input type="checkbox"/>荒廢地 <input checked="" type="checkbox"/>農耕 <input type="checkbox"/>景觀綠地 <input type="checkbox"/>建築區 <input type="checkbox"/>其他 說明：遺址目前為休耕地及甘蔗田。 </p>
	
<p>圖說：調查時已塗敷水泥之邊坡</p>	<p>圖說：調查時之農耕用地</p>
	
<p>圖說：北側邊坡散佈之紅色夾砂陶片</p>	<p>圖說：北側邊坡因崩塌而導致陶片裸露</p>
<p>其他相關事項</p>	
<p> 執行單位：台灣打里摺文化協會 計畫主持人：劉益昌 填表人：吳美珍／吳佩秦／顏廷仔／劉益昌 </p>	